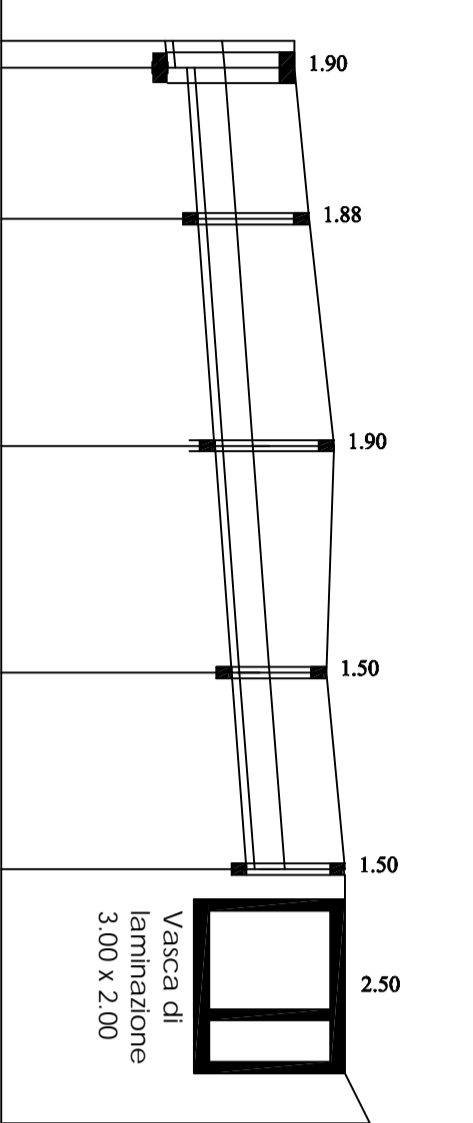


Scala altezza 1:100
Scala larghezza 1:300

POZZETTO NUMERO	12p	13p	14p	15p	16p
DISTANZE PARZIALI	100	15,0	15,0	13,0	15,0
DISTANZE PROGRESSIVE	555,00	655,00	800,00	955,00	208,00
QUOTE TERRENO	19,96	20,15	20,48	20,38	20,63
QUOTE FONDO COLLETORE	18,41	18,64	18,79	19,01	19,43
QUOTE CIELO COLLETORE	19,04	19,04	19,19	19,63	19,83
QUOTE FONDO SCAVO	18,31	18,54	18,69	18,91	19,33
LIVELLETTI	Differenza di quota	0,15	0,22	0,22	0,20
	Distanza	100	15,0	15,0	13,0
	Precedenza	1,5%	1,5%	1,5%	1,3%




LEGENDA STATO DI FATTO

Chiusura in ghisa	Scavo
Griglio di raccolta acque bianche	Scavo
Cassetto elettrico	Scavo
Quote picchelli	Scavo

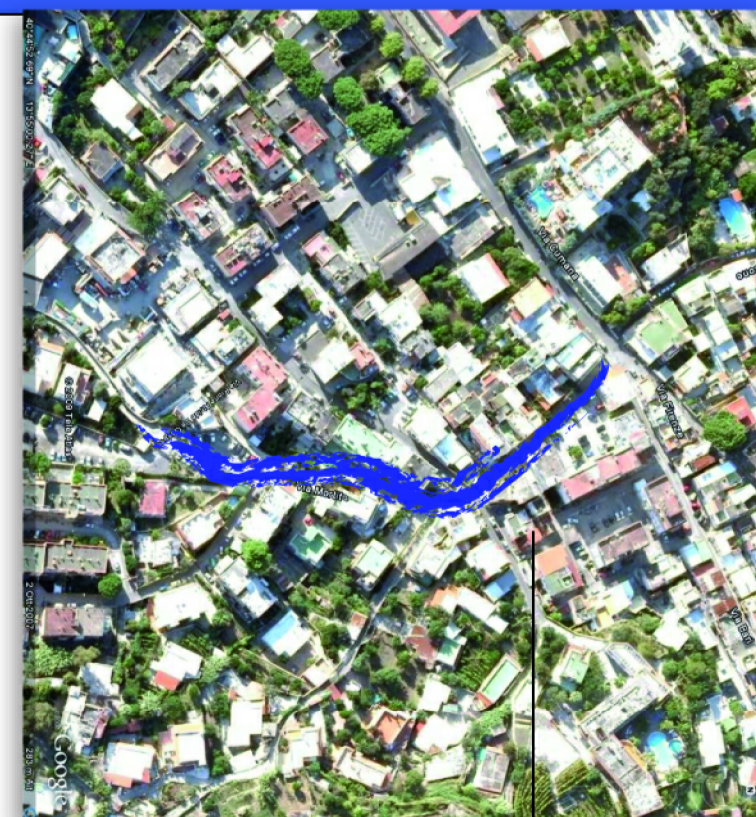
LEGENDA PROGETTO

Tubazione in PEAD conuglio De = 800	Scavo
Tubazione in PEAD conuglio De = 600	Scavo
Tubazione in PEAD conuglio De = 500	Scavo
Tubazione in PEAD conuglio De = 400	Scavo
Tubazione in PEAD conuglio De = 315	Scavo
Chiusura in ghisa 70x70	Scavo
Griglio di raccolta acque bianche	Scavo
Vasca di laminazione	Scavo





COMUNE DI CASAMICCIOLA TERME
PROVINCIA DI NAPOLI
STAZIONE DI CURA, SOGGIORNO E TURISMO



CRETAIO
PERRONE

ADEGUAMENTO PROGETTO ESECUTIVO
" IMPIANTI FOGNARI E PLUVIALI IN ZONE:
CRETAIO-PERRONE-MARINA-CASTIGLIONE
ED ALTRE AREE COMUNALI IN
CASAMICCIOLA TERME "

ADEGUAMENTO PROGETTUALE A CURA DI:
DIREZIONE DEI LAVORI
Arch. Giuseppe Maffera

PROGETTO
Pianta e profilo fogne
SCALA 1:100

Elab. D1c